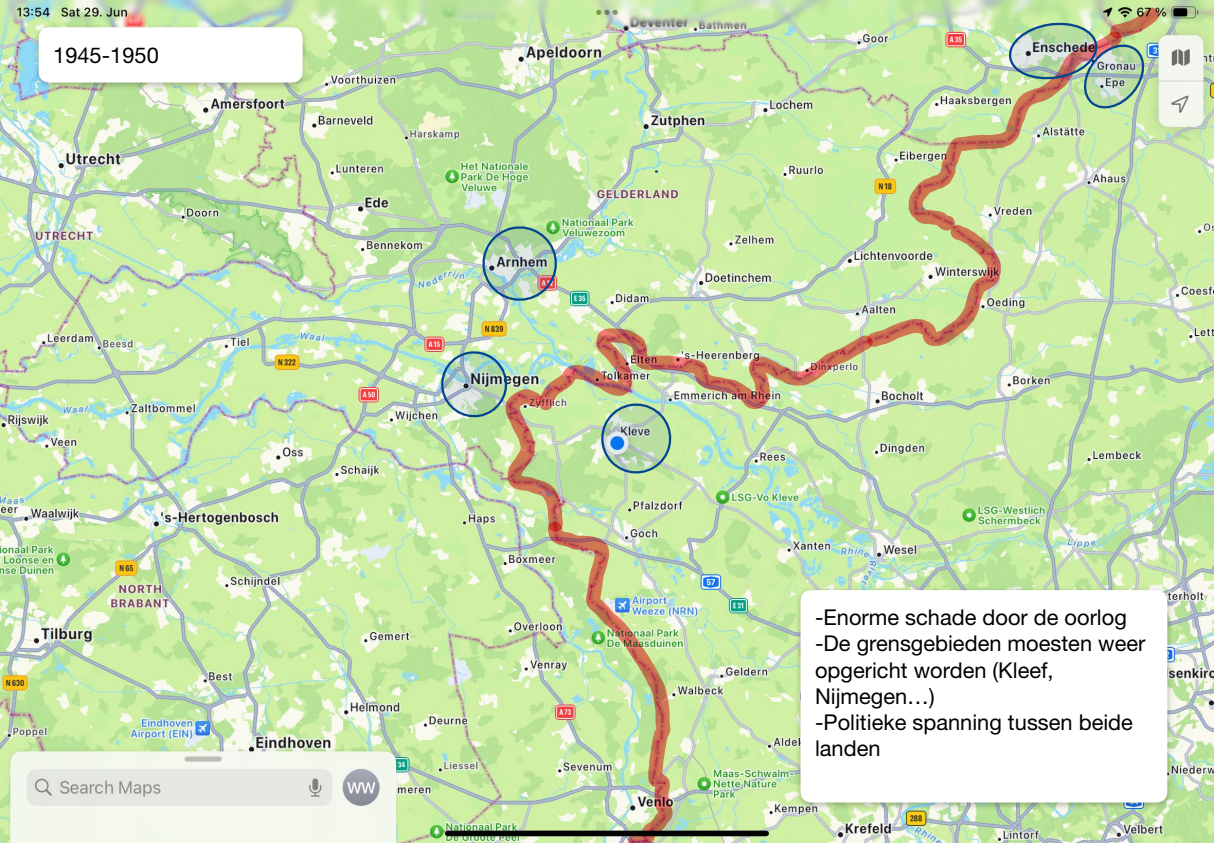


An aerial, black and white photograph of a city in ruins. The buildings are mostly skeletal remains, with many roofs missing or partially collapsed. Debris is scattered across the streets and open areas. In the background, a large body of water is visible under a hazy sky. The overall scene conveys the scale of destruction during the Second World War.

Samenwerking in het grensgebied

Na de Tweede Wereld Oorlog

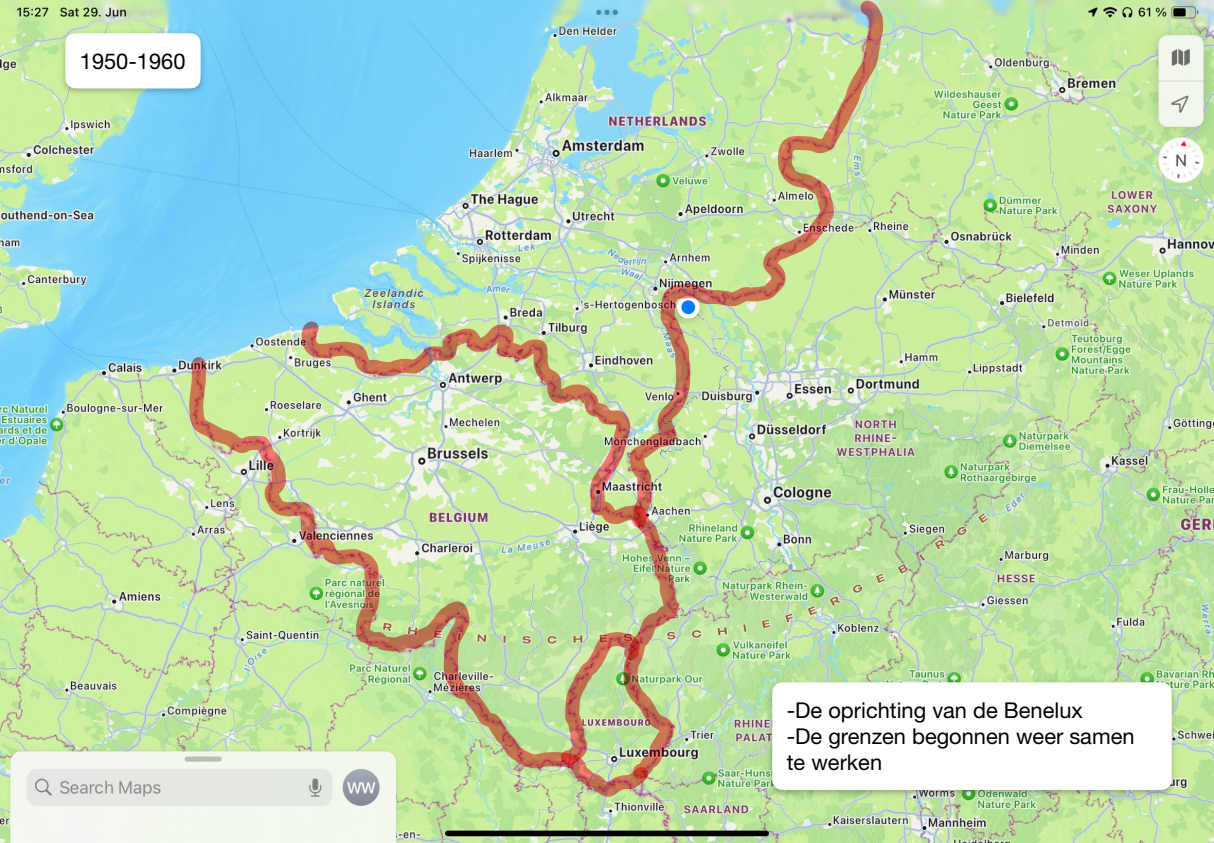


1945-1950

-Enorme schade door de oorlog
-De grensgebieden moesten weer opgericht worden (Kleef, Nijmegen...)
-Politieke spanning tussen beide landen

Search Maps



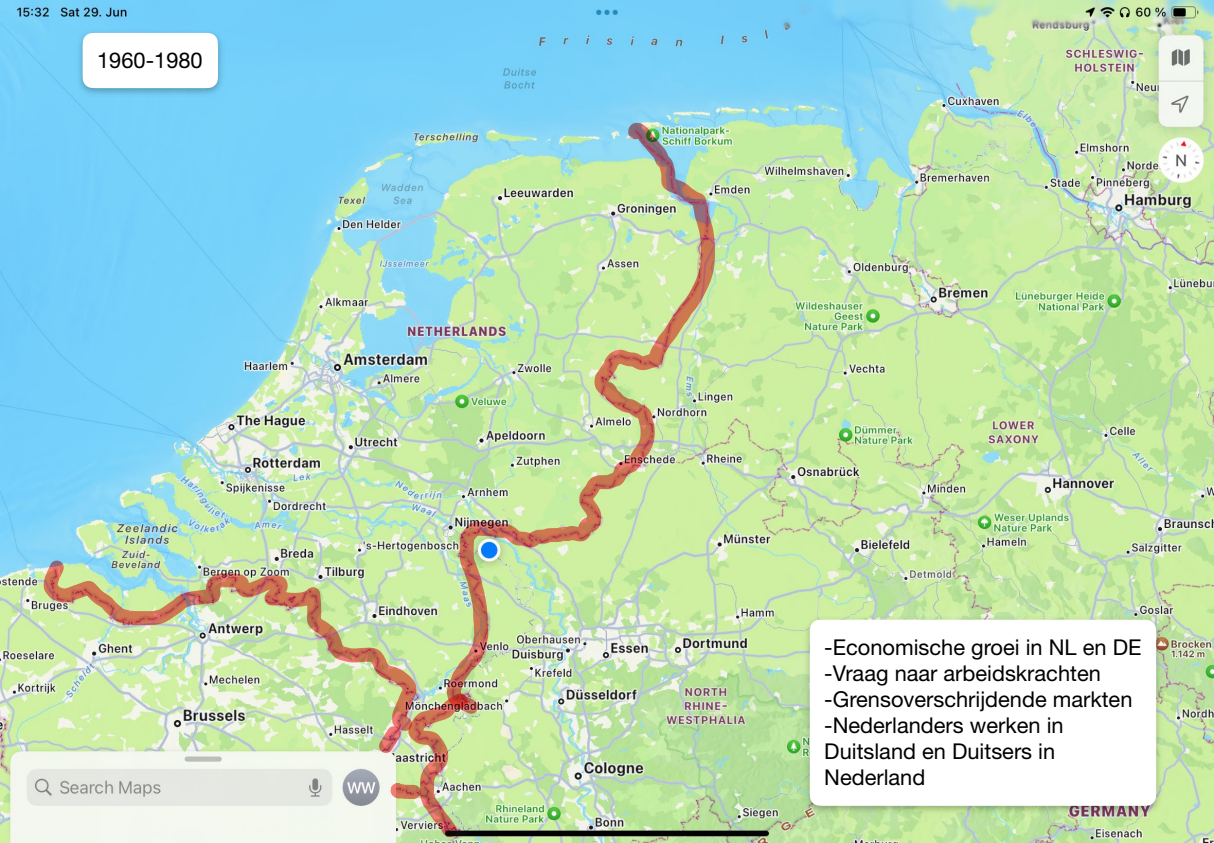


1950-1960

-De oprichting van de Benelux
-De grenzen begonnen weer samen te werken

Search Maps

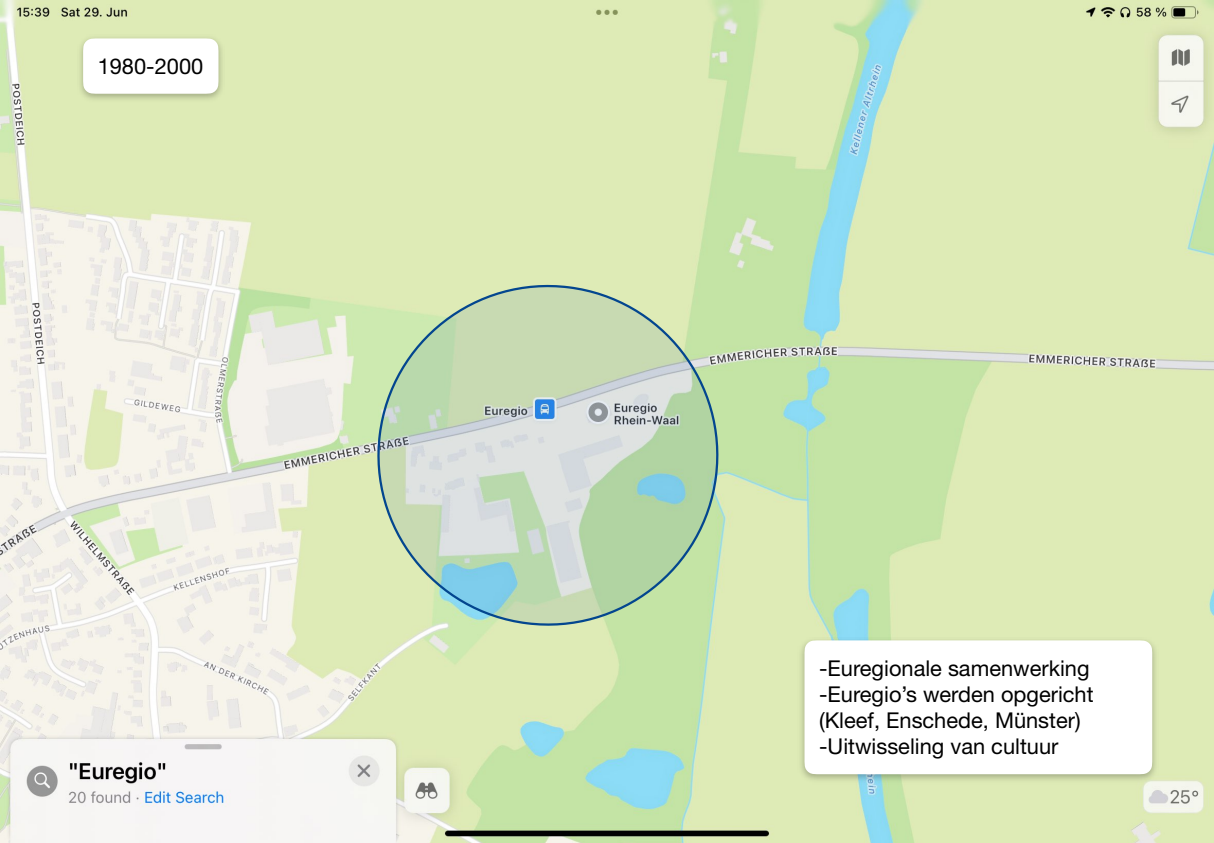




1960-1980

- Economische groei in NL en DE
- Vraag naar arbeidskrachten
- Grensoverschrijdende markten
- Nederlanders werken in Duitsland en Duitsers in Nederland

1980-2000



- Euregionale samenwerking
- Euregio's werden opgericht (Kleef, Enschede, Münster)
- Uitwisseling van cultuur

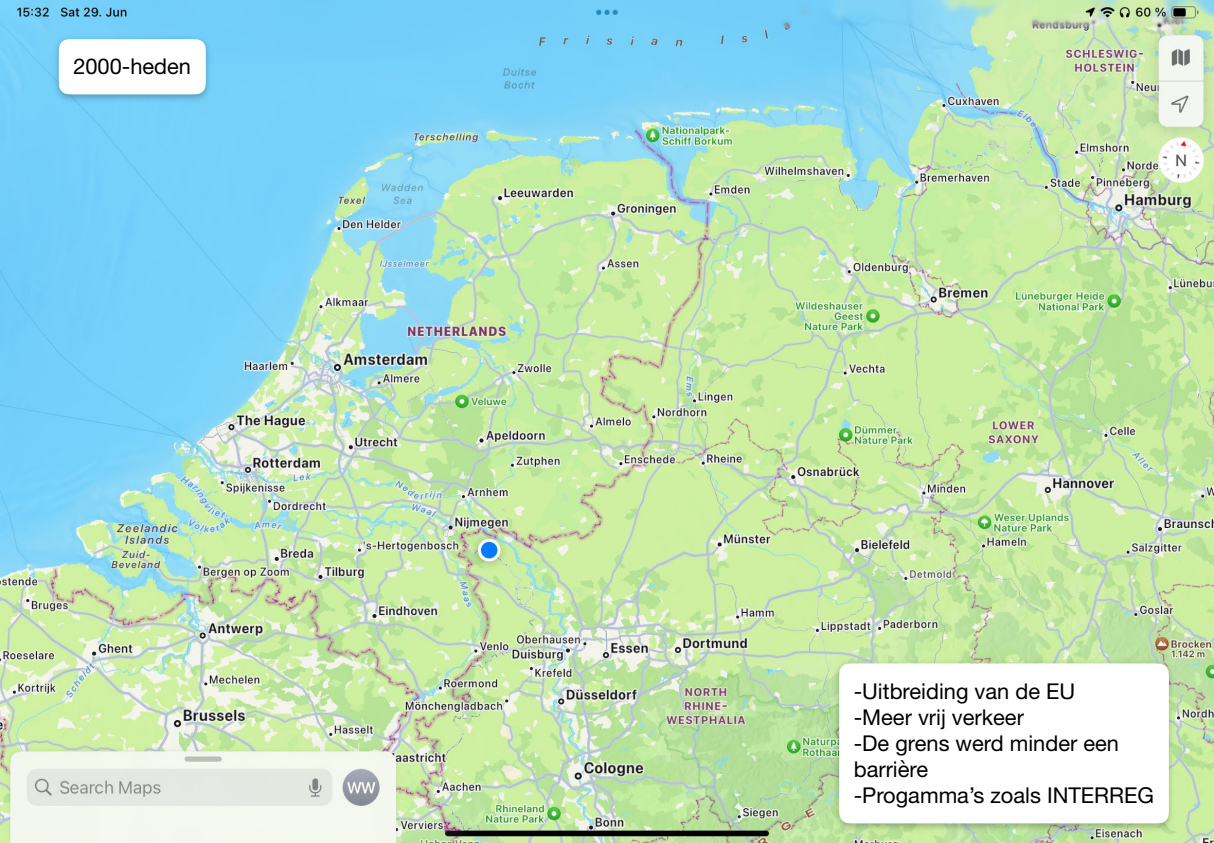
"Euregio"
 20 found · [Edit Search](#)



25°

Fr i s i a n I s l a n d

2000-heden



- Uitbreiding van de EU
- Meer vrij verkeer
- De grens werd minder een barrière
- Programma's zoals INTERREG

Search Maps

